

# PLAN LOCAL D'URBANISME INTERCOMMUNAL

## 5. ANNEXES

### 5.1.2 PLAN DES SERVITUDES D'UTILITE PUBLIQUE

#### Commune de Malbouhans

Plan au 1 / 5 000 ème

Pièce n° 5.1.2.18

REVISIONS, MODIFICATIONS ET MISES A JOUR

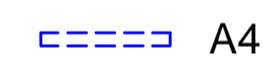



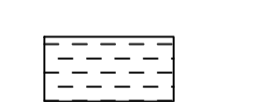

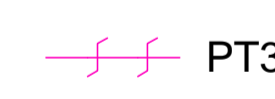
Arrêté par délibération du Conseil  
Communautaire : 29.05.2017  
Approuvé par délibération du Conseil  
Communautaire :

INITIATIVE Aménagement et Développement

Adresse : 4, Passage Jules César - 70000 VESOUL  
Tel : 03 84 75 46 47 - Fax : 03 84 75 31 69  
www.malbouhans.fr  
Agence de Besançon  
Tel : 03 81 83 53 29 - initiative25@orange.fr

0 m 50 m 100 m 150 m 200 m 250 m

"Origine cadastre (C) - DGFIP - Droits de l'Etat réservés - 2012"  
Plan cadastral actualisé en avril 2012

-  A4 Servitudes concernant les terrains riverains des cours d'eau non domaniaux ou compris dans l'emprise du lit de ces cours d'eau.\*
-  AS1 Servitudes attachées à la protection des eaux potables instituées en vertu de l'article L.20 du Code de la santé.
-  EL7 Servitudes d'alignement.
-  I4 Servitudes relatives à l'établissement des canalisations électriques.
- PM1 Plan de prévention des Risques Naturels Prévisible.
-  Servitudes relatives aux zones submersibles de l'Ognon (PSS Haute vallée de l'Ognon).
-  T1 Servitudes relatives aux chemins de fer.
- T7 Servitudes relatives aux relations aériennes - Servitudes aéronautiques inhérentes à la B.A.116 (toute la commune).
-  PT3 Servitudes relatives aux communications téléphoniques et télégraphiques concernant l'établissement et le fonctionnement des lignes et des installations de télécommunications.
- ++++ Limite de la commune.

\* A noter : Pour A4, le report cartographique est non exhaustif - pour une information complète voir la liste détaillée par commune des cours d'eau concernés, dans le tableau de synthèse des servitudes d'utilité publique.

