

PLAN LOCAL D'URBANISME INTERCOMMUNAL

5. ANNEXES

5.1.2 PLAN DES SERVITUDES D'UTILITE PUBLIQUE

Commune de Arpenans
Plan au 1 / 5 000 ème





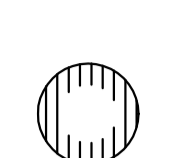




Pièce n° 5.1.2.3

REVISIONS, MODIFICATIONS ET MISES A JOUR

Arrêté par délibération du Conseil
Communautaire : 23.05.2017
Approuvé par délibération du Conseil
Communautaire : 26.06.2018

INITIATIVE Aménagement et Développement
Adresse : 4, passage aux Dames - 70500 VESOUL
Tél : 03 83 24 47 47 - Fax : 03 83 24 10 00
info@initiative-arpenans.com
Arpenans@orange.fr
Tél : 03 81 83 32 22 - info@adggroup.fr

0 m 50 m 100 m 150 m 200 m

-  A4 Servitudes concernant les terrains riverains des cours d'eau non domaniaux ou compris dans l'emprise du lit de ces cours d'eau.
-  EL7 Servitudes d'alignement.
-  I3 Servitudes relatives à l'établissement des canalisations de transport de gaz haute pression.
-  I4 Servitudes relatives à l'établissement des canalisations électriques.
-  PT1 Servitudes relatives aux transmissions radioélectriques concernant la protection des centres de réception contre les perturbations électro-magnétiques.
-  PT2 Servitudes relatives aux transmissions radioélectriques concernant la protection contre les obstacles, des centres d'émission et de réception exploités pas l'Etat.
-  PT3 Servitudes relatives aux communications téléphoniques et télégraphiques concernant l'établissement et le fonctionnement des lignes et des installations de télécommunications.
-  T7 Servitudes relatives aux relations aériennes - Servitudes aéronautiques inhérentes à la B.A.116 (toute la commune).
-  ++++ Limite de la commune.

* A noter : Pour A4, le report cartographique est non exhaustif - pour une information complète voir la liste détaillée par commune des cours d'eau concernés, dans le tableau de synthèse des servitudes d'utilité publique.

