

PLAN LOCAL D'URBANISME INTERCOMMUNAL

5. ANNEXES

5.1.2 PLAN DES SERVITUDES D'UTILITE PUBLIQUE

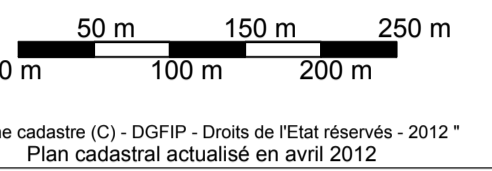
Commune de La Nouvelle les Lure
Plan au 1 / 5 000 ème








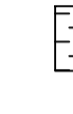

Pièce n° 5.1.2.9

REVISIONS, MODIFICATIONS ET MISES A JOUR

Arrêté par délibération du Conseil
Communautaire : 29.05.2017
Approuvé par délibération du Conseil
Communautaire : 26.06.2018

INITIATIVE Aménagement et Développement
Adresse : Parc des Chênes - 54000 VILLERS-LEZ-LURE
Tél : 03 83 81 61 11 - 03 83 81 61 12
www.ccdm.com
Agence de Services
Tél : 03 83 81 61 13 - info@ccdm.com



-  A4 Servitudes concernant les terrains riverains des cours d'eau non domaniaux ou compris dans l'emprise du lit de ces cours d'eau.*
-  AS1 Servitudes attachées à la protection des eaux potables instituées en vertu de l'article L.20 du Code de la santé.
-  I4 Servitudes relatives à l'établissement des canalisations électriques.
-  PT3 Servitudes relatives aux communications téléphoniques et télégraphiques concernant l'établissement et le fonctionnement des lignes et des installations de télécommunications.
-  T1 Servitudes relatives aux chemins de fer.
-  T7 Servitudes relatives aux relations aériennes - Servitudes aéronautiques inhérentes à la B.A.116 (toute la commune).
-  PM1 Plan de prévention des Risques Naturels Prévisible
-  Servitudes relatives aux zones submersibles de l'Ognon (PSS Haute vallée de l'Ognon).
-  ++++ Limite de la commune.

* A noter : Pour A4, le report cartographique est non exhaustif - pour une information complète voir la liste détaillée par commune des cours d'eau concernés, dans le tableau de synthèse des servitudes d'utilité publique.

