

Département de la Haute-Saône

COMMUNAUTE DE COMMUNES DU PAYS DE LURE

PLAN LOCAL D'URBANISME INTERCOMMUNAL

5. ANNEXES

5.1.2 PLAN DES SERVITUDES D'UTILITE PUBLIQUE

Commune du Val de Gouhenans
Plan au 1 / 5 000 ème

Pièce n° 5.1.2.10


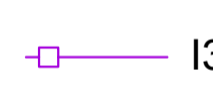

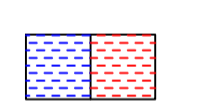





REVISIONS, MODIFICATIONS ET MISES A JOUR

Arrêté par délibération du Conseil
Communautaire : 29.05.2017
Approuvé par délibération du Conseil
Communautaire : 26.06.2018

INITIATIVE Aménagement et Développement
Adresse : Passage Jean Olier, 7000 LURE
Tel : 03 84 24 24 24 - 03 84 24 24 24
www.valdelure.fr

0 50 m 100 m 150 m 200 m

"Origine cadastre (C) - COPPI - Date de l'état actuel : 2012"
Plan cadastre actualisé en août 2012

-  A4 Servitudes concernant les terrains riverains des cours d'eau non domaniaux ou compris dans l'emprise du lit de ces cours d'eau.
 -  I3 Servitudes relatives à l'établissement des canalisations de transport de gaz haute pression.
 -  I4 Servitudes relatives à l'établissement des canalisations électriques.
 - PM1 Plan de prévention des Risques Naturels Prévisible.
 -  Servitudes relatives au PPRI par débordement de la rivière "l'Ognon" de part et d'autre de la ville de Lure.
 -  PT1 Servitudes relatives aux transmissions radioélectriques concernant la protection des centres de réception contre les perturbations électro-magnétiques.
 -  PT2 Servitudes relatives aux transmissions radioélectriques concernant la protection contre les obstacles, des centres d'émission et de réception exploités pas l'Etat.
 -  PT3 Servitudes relatives aux communications téléphoniques et télégraphiques concernant l'établissement et le fonctionnement des lignes et des installations de télécommunications.
 -  T1 Servitudes relatives aux chemins de fer.
 -  T7 Servitudes relatives aux relations aériennes - Servitudes aéronautiques inhérentes à la B.A.116 (toute la commune).
 - ++++ Limite de la commune.
- * A noter : Pour A4, le report cartographique est non exhaustif - pour une information complète voir la liste détaillée par commune des cours d'eau concernés, dans le tableau de synthèse des servitudes d'utilité publique.

