

PLAN LOCAL D'URBANISME INTERCOMMUNAL

5. ANNEXES

5.1.2 PLAN DES SERVITUDES D'UTILITE PUBLIQUE

Commune de Moffans et Vacheresse
Plan au 1 / 5 000 ème

Pièce n° 5.1.2.19

REVISIONS, MODIFICATIONS ET MISES A JOUR

Arrêté par délibération du Conseil
Communautaire : 29.05.2017
Approuvé par délibération du Conseil
Communautaire : 29.06.2019




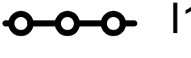





INITIATIVE Aménagement et Développement

Adresse : Rue de la Chapelle - 70200 BELFORT
Tél : 03 83 75 47 47 Fax : 03 83 75 47 48
www.moffansvacheresse.fr

Appareil Informatique
Tél : 03 83 75 47 47 Fax : 03 83 75 47 48
Plan cadastre actualisé en avril 2012

0 50 m 100 m 150 m 200 m 250 m

© 2012 - Tous droits réservés - 2012
Plan cadastre actualisé en avril 2012

-  A4 Servitudes concernant les terrains riverains des cours d'eau non domaniaux ou compris dans l'emprise du lit de ces cours d'eau.*
-  AS1 Servitudes attachées à la protection des eaux potables instituées en vertu de l'article L.20 du Code de la santé.
-  EL7 Servitudes d'alignement.
-  I1bis Servitudes relatives à l'oléoduc de Défense Commune gérées par la Sté TRAPIL.
-  I4 Servitudes relatives à l'établissement des canalisations électriques.
-  PT2 Servitudes relatives aux transmissions radioélectriques concernant la protection contre les obstacles, des centres d'émission et de réception exploités par l'Etat.
-  PT3 Servitudes relatives aux communications téléphoniques et télégraphiques concernant l'établissement et le fonctionnement des lignes et des installations de télécommunications.
-  T7 Servitudes relatives aux relations aériennes - Servitudes aéronautiques inhérentes à la B.A.116.
-  ++++ Limite de la commune.

* A noter : Pour A4, le report cartographique est non exhaustif - pour une information complète voir la liste détaillée par commune des cours d'eau concernés, dans le tableau de synthèse des servitudes d'utilité publique.

