

PLAN LOCAL D'URBANISME INTERCOMMUNAL

5. ANNEXES

5.1.2 PLAN DES SERVITUDES D'UTILITE PUBLIQUE

Commune de Saint Germain Nord

Plan au 1 / 5 000 ème

P i è c e n ° 5.1.2.22.1

REVISIONS, MODIFICATIONS ET MISES A JOUR

Arrêté par délibération du Conseil
Communautaire - 29.05.2017
Approuvé par délibération du Conseil
Communautaire - 26.06.2018







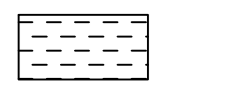


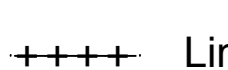
INITIATIVE Aménagement et Développement

Adresse : 4, Passage Jules César - 70800 OGNON
Tél : 03 84 12 42 17 - 03 84 12 42 18
www.paysdelure.fr
initiative Tél : 03 84 12 42 20 - initiative@paysdelure.fr

Logo Initiative

0 m 50 m 100 m 150 m 200 m 250 m

*Origine cadastre G1 - G594F - Date de l'état révisé - 2012
Plan cadastre actualisé en avril 2012

-  A4 Servitudes concernant les terrains riverains des cours d'eau non domaniaux ou compris dans l'emprise du lit de ces cours d'eau.*
-  AR6 Servitudes aux abords des champs de tir.
-  AS1 Servitudes attachées à la protection des eaux potables instituées en vertu de l'article L.20 du Code de la santé.
-  EL7 Servitudes d'alignement.
-  I4 Servitudes relatives à l'établissement des canalisations électriques.
-  PM1 Plan de prévention des Risques Naturels Prévisible
-  Servitudes relatives aux zones submersibles de l'Ognon (PSS Haute vallée de l'Ognon).
-  PT3 Servitudes relatives aux communications téléphoniques et télégraphiques concernant l'établissement et le fonctionnement des lignes et des installations de télécommunications.
-  T7 Servitudes relatives aux relations aériennes - Servitudes aéronautiques inhérentes à la B.A.116 (toute la commune).
-  ++++ Limite de la commune.

* A noter : Pour A4, le report cartographique est non exhaustif - pour une information complète voir la liste détaillée par commune des cours d'eau concernés, dans le tableau de synthèse des servitudes d'utilité publique.

