

PLAN LOCAL D'URBANISME INTERCOMMUNAL

5. ANNEXES

5.1.2 PLAN DES SERVITUDES D'UTILITE PUBLIQUE

Commune de Vouhenans
Plan au 1 / 5 000 ème




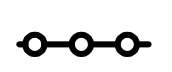










P i e c e n ° 5.1.2.23

REVISIONS, MODIFICATIONS ET MISES A JOUR

Arrêté par délibération du Conseil
Communautaire : 29.05.2017
Approuvé par délibération du Conseil
Communautaire : 26.06.2018

INITIATIVE Aménagement et Développement
Arrêté : 4. Février 2018
Approuvé par délibération du Conseil
Communautaire : 26.06.2018

0 50 m 100 m 200 m
0 m 100 m 200 m
*Origine cadastre (C) : 03/01/19 - Date de l'Etat : 03/01/19 - 2012
Plan cadastre actualisé au 01/01/2012

-  A4 Servitudes concernant les terrains riverains des cours d'eau non domaniaux ou compris dans l'emprise du lit de ces cours d'eau.*
-  AC1 Servitudes de protection des monuments historiques.
-  AS1 Servitudes attachées à la protection des eaux potables instituées en vertu de l'article L.20 du Code de la santé.
-  I1bis Servitudes relatives à l'oléoduc de Défense Commune gérées par la Sté TRAPIL.
-  I3 Servitudes relatives à l'établissement des canalisations de transport de gaz haute pression.
-  I4 Servitudes relatives à l'établissement des canalisations électriques.
-  PM1 Plan de prévention des Risques Naturels Prévisible.
-  Servitudes relatives au PPRI par débordement de la rivière "Ognon" de part et d'autre de la ville de Lure.
-  PT1 Servitudes relatives aux transmissions radioélectriques concernant la protection des centres de réception contre les perturbations électro-magnétiques.
-  PT2 Servitudes relatives aux transmissions radioélectriques concernant la protection contre les obstacles, des centres d'émission et de réception exploités pas l'Etat.
-  PT3 Servitudes relatives aux communications téléphoniques et télégraphiques concernant l'établissement et le fonctionnement des lignes et des installations de télécommunications.
-  T1 Servitudes relatives aux chemins de fer.
-  T7 Servitudes relatives aux relations aériennes - Servitudes aéronautiques inhérentes à la B.A.116 (toute la commune).
-  + + + + Limite de la commune.

* A noter : Pour A4, le report cartographique est non exhaustif - pour une information complète voir la liste détaillée par commune des cours d'eau concernés, dans le tableau de synthèse des servitudes d'utilité publique.

