

COMMUNAUTE DE COMMUNES DU PAYS DE LURE

# PLAN LOCAL D'URBANISME INTERCOMMUNAL

## 5. ANNEXES

### 5.4. Périmètres des Zones d'Aménagement Concerté

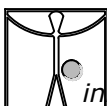
REVISIONS, MODIFICATIONS ET MISES A JOUR

Pièce n° 5.4

Arrêté par délibération du Conseil  
Communautaire : 29.05.2017

Approuvé par délibération du Conseil  
Communautaire : 26.06.2018

INITIATIVE Aménagement et Développement



initiative

Siège social : 4, Passage Jules Didier - 70000 VESOUL  
Tél : 03.84.75.46.47 - Fax : 03.84.75.31.69  
initiativead@orange.fr

Tél : 03.81.83.53.29  
initiativead25@orange.fr

0 m 80 m 160 m 240 m 320 m 400 m

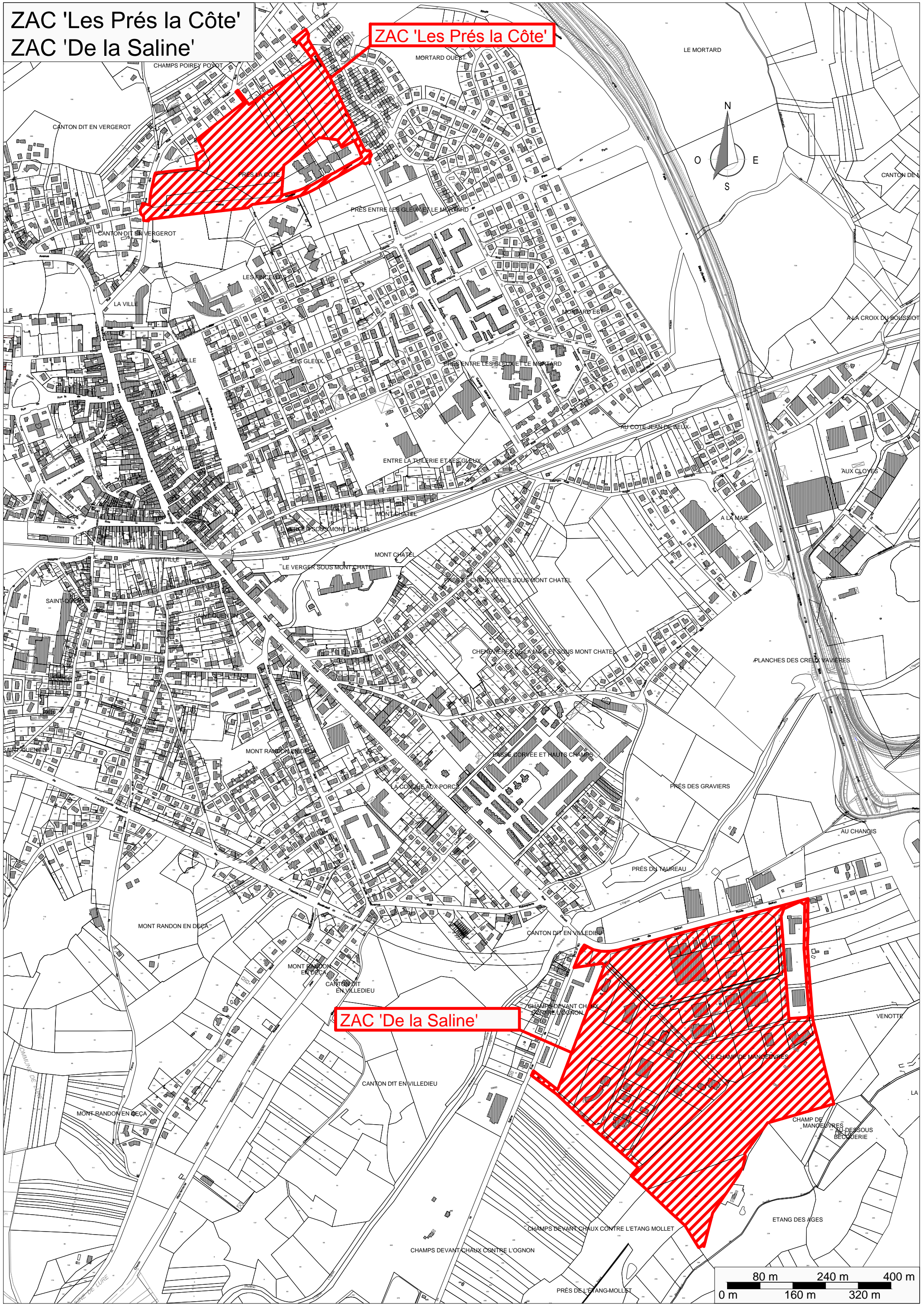
"Origine cadastre (C) - DGFIP - Droits de l'Etat réservés - 2012 "  
Plan cadastral actualisé en avril 2016



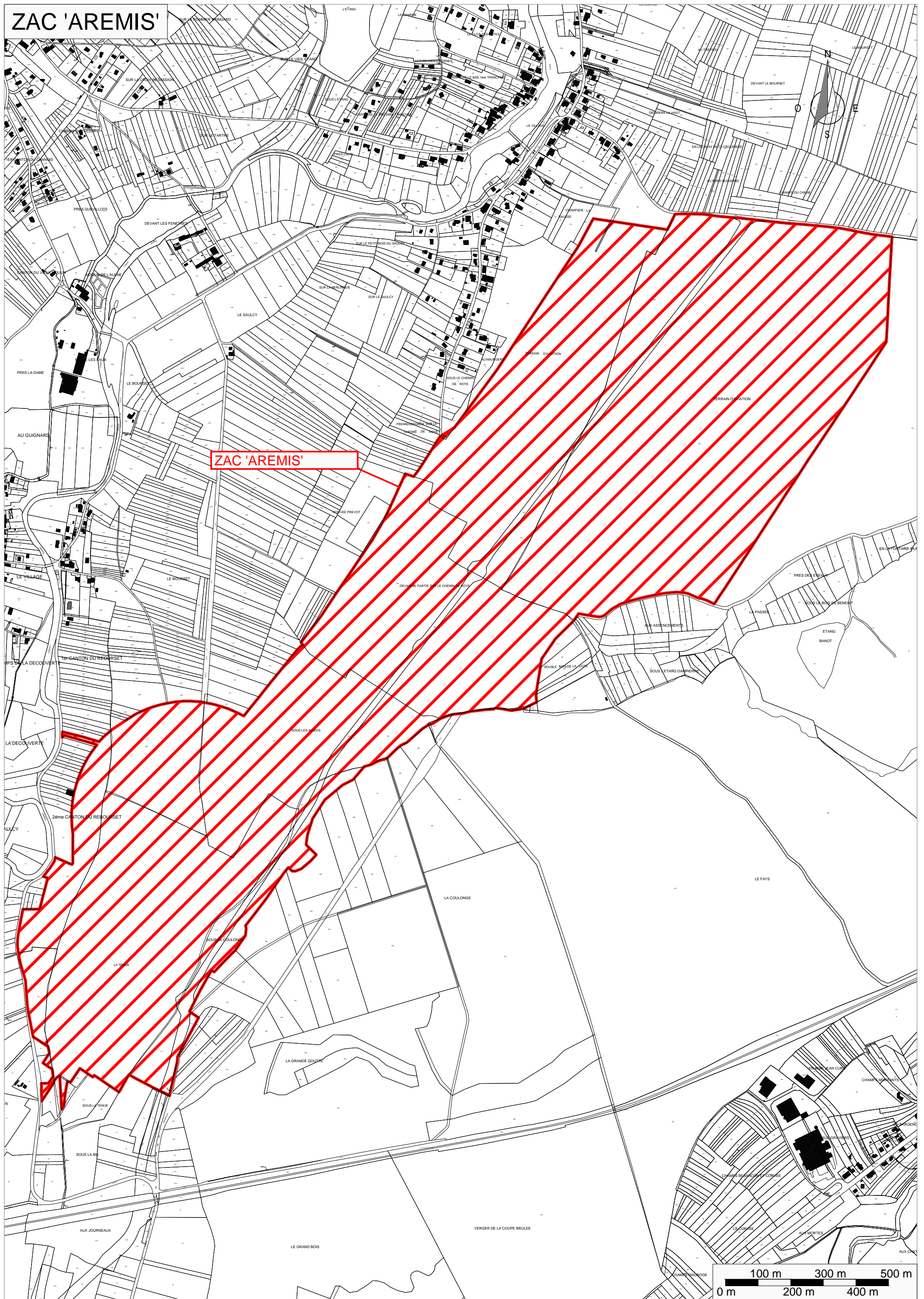
ZAC 'Les Prés la Côte'  
ZAC 'De la Saline'

ZAC 'Les Prés la Côte'

ZAC 'De la Saline'



# ZAC 'AREMIS'



ZAC 'AREMIS'

