

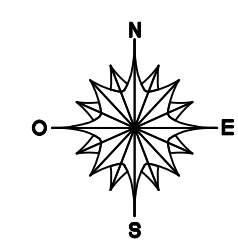
PLAN LOCAL D'URBANISME INTERCOMMUNAL

5. ANNEXES

5.1.2 PLAN DES SERVITUDES D'UTILITE PUBLIQUE

Commune de Amblans et Velotte

Plan au 1 / 5 000 ème



Pièce n° 5.1.2.1

REVISIONS, MODIFICATIONS ET MISES A JOUR

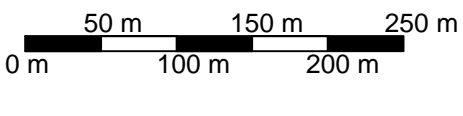
Modification simplifiée n°1 : approuvée le 9 Avril 2019

Arrêté par délibération du Conseil
Communautaire : 29.05.2017
Approuvé par délibération du Conseil
Communautaire : 26.06.2018

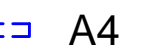







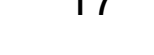

INITIATIVE Aménagement et Développement

Adresse : 4, Passage Jean Diderot - 70000 VESOUL
Tel : (03.84.75.66.47 - Fax : (03.84.75.31.88)
100000@initiative.fr

Agence de Besançon
Tel : (03.81.83.53.29 - 10000002@orange.fr



*Origine cadastre (C) - DGPB - Droits de l'Etat réservés - 2012
Plan cadastral actualisé en avril 2015

-  A4 Servitudes concernant les terrains riverains des cours d'eau non domaniaux ou compris dans l'emprise du lit de ces cours d'eau.
-  AC1 Servitudes de protection des monuments historiques.
-  EL7 Servitudes d'alignement.
-  I1_{oe} Servitudes relatives à l'Oliéoduc de Défense Commune gérées par la Sté TRAPIL.
-  I4 Servitudes relatives à l'établissement des canalisations électriques.
-  PT3 Servitudes relatives aux communications téléphoniques et télégraphiques concernant l'établissement et le fonctionnement des lignes et des installations de télécommunications.
-  PT4 Servitudes d'élagage relatives aux lignes de télécommunications empruntant le domaine public.
-  T1 Servitudes relatives aux chemins de fer.
-  T7 Servitudes relatives aux relations aériennes - Servitudes aéronautiques inhérentes à la B.A. 116 (toute la commune).
-  +++++ Limite de la commune

* A noter : Pour A4, le report cartographique est non exhaustif - pour une information complète voir la liste détaillée par commune des cours d'eau concernés, dans le tableau de synthèse des servitudes d'utilité publique.

