

PLAN LOCAL D'URBANISME INTERCOMMUNAL

5. ANNEXES

5.1.2 PLAN DES SERVITUDES D'UTILITE PUBLIQUE

Commune de Andornay

Plan au 1 / 5 000 ème

Pièce n° 5.1.2.2

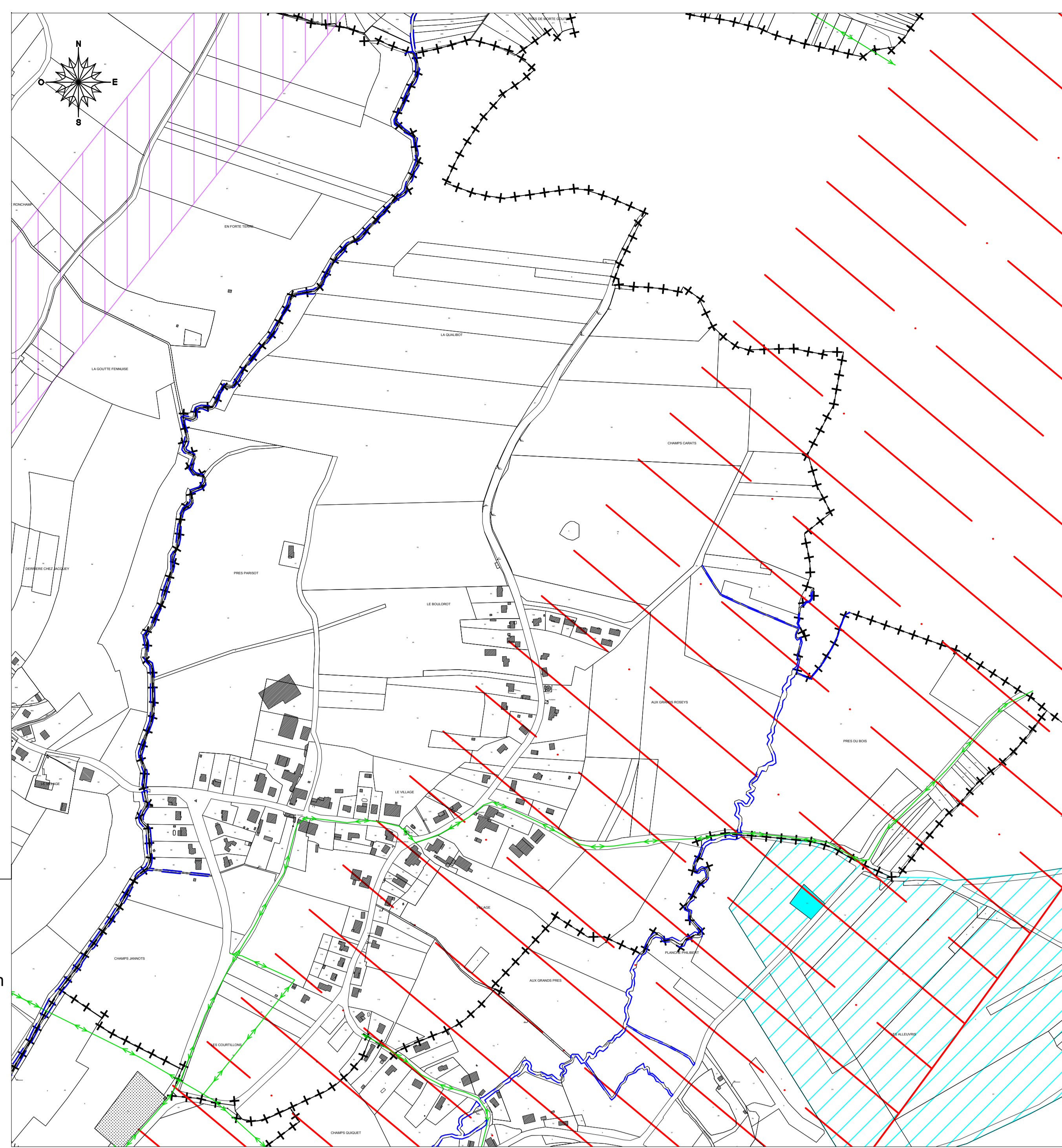
REVISIONS, MODIFICATIONS ET MISES A JOUR

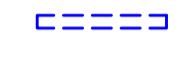




Arrêté par délibération du Conseil
Communautaire : 29.05.2017
Approuvé par délibération du Conseil
Communautaire : 26.06.2018

INITIATIVE Aménagement et Développement
Adresse : 10 Avenue Jean Sarrat - 70100 VESOUL
Tél : 03 84 74 44 41 - Fax : 03 84 74 71 71
www.admdev.com

0 m 50 m 100 m 200 m 250 m

"Original cadastre (C) : DGFIP - Datas de l'Etat révisées 2013"
Plan cadastre actualisé en avril 2012



-  A4 Servitudes concernant les terrains riverains des cours d'eau non domaniaux ou compris dans l'emprise du lit de ces cours d'eau.
-  AS1 Servitudes attachées à la protection des eaux potables instituées en vertu de l'article L.20 du Code de la santé.
-  I4 Servitudes relatives à l'établissement des canalisations électriques.
-  PT3 Servitudes relatives aux communications téléphoniques et télégraphiques concernant l'établissement et le fonctionnement des lignes et des installations de télécommunications.
-  T7 Servitudes relatives aux relations aériennes - Servitudes aéronautiques inhérentes à la B.A.116 (toute la commune).

Bois et forêts soumis au régime forestier.

++++ Limite de la commune.