

# PLAN LOCAL D'URBANISME INTERCOMMUNAL

## 5. ANNEXES

### 5.1.2 PLAN DES SERVITUDES D'UTILITE PUBLIQUE

Commune de Faymont  
Plan au 1 / 5 000 ème

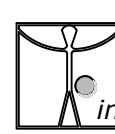
P i è c e n ° 5.1.2.4

REVISIONS, MODIFICATIONS ET MISES A JOUR

Arrêté par délibération du Conseil  
Communautaire : 29.05.2017  
Approuvé par délibération du Conseil  
Communautaire : 26.06.2018

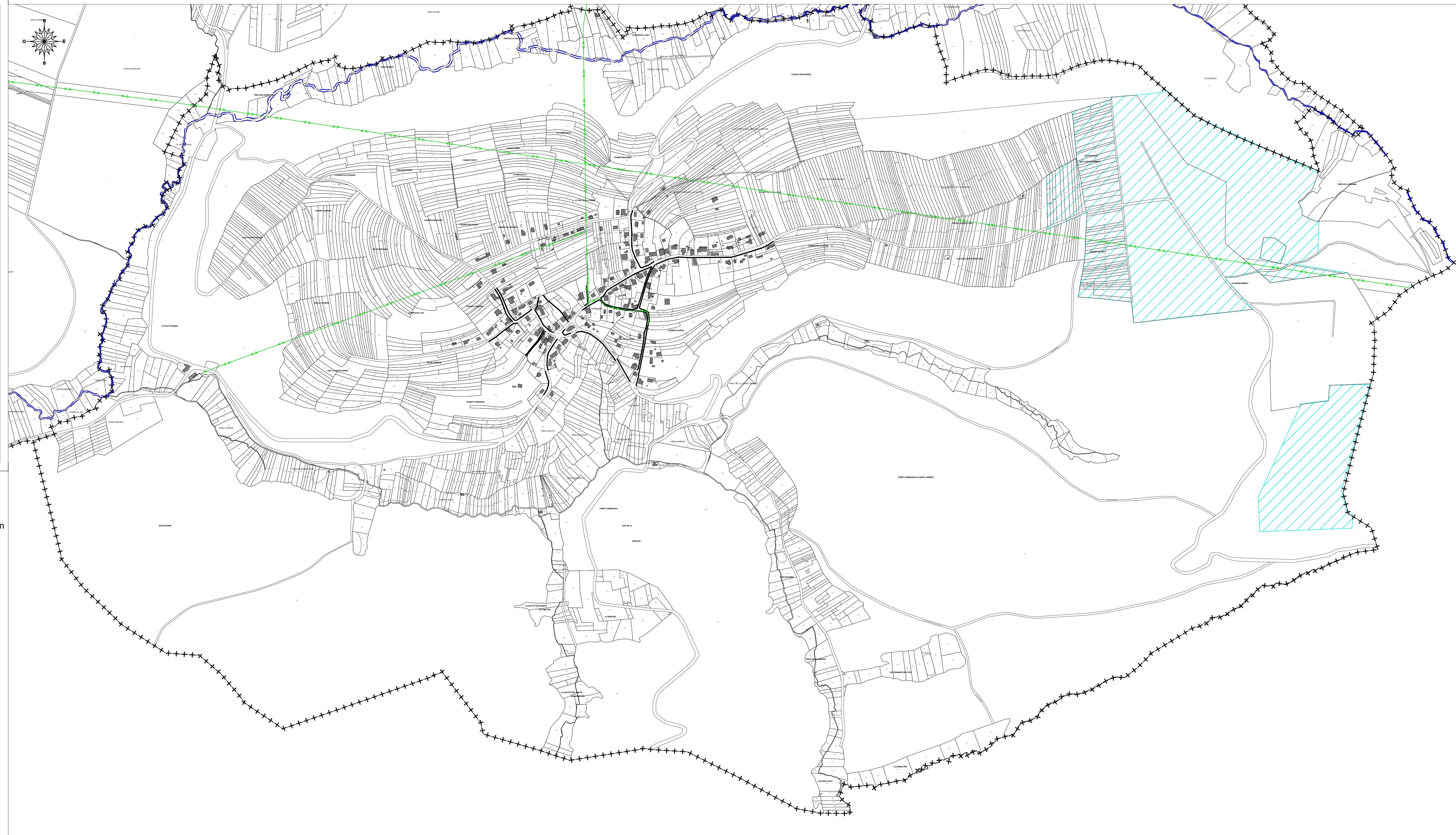
INITIATIVE Aménagement et Développement

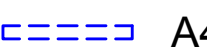


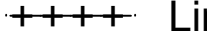
Adresse : Faymont, 20000 LURE, 70200 VESOULE  
Tel : 03 83 53 21 21 Fax : 03 83 53 21 22  
mairie@faymont.fr



0 m 50 m 100 m 200 m

Plan local d'urbanisme intercommunal - 2017  
Plan local d'urbanisme intercommunal - 2017



-  A4 Servitudes concernant les terrains riverains des cours d'eau non domaniaux ou compris dans l'emprise du lit de ces cours d'eau.
-  AS1 Servitudes attachées à la protection des eaux potables instituées en vertu de l'article L.20 du Code de la santé.
-  I4 Servitudes relatives à l'établissement des canalisations électriques.
-  ++++ Limite de la commune.

A noter : Pour A4, le report cartographique est non exhaustif - pour une information complète voir la liste détaillée par commune des cours d'eau concernés, dans le tableau de synthèse des servitudes d'utilité publique.