

PLAN LOCAL D'URBANISME INTERCOMMUNAL

5. ANNEXES

5.1.2 PLAN DES SERVITUDES D'UTILITE PUBLIQUE

Commune de Froideterre
Plan au 1 / 5 000 ème

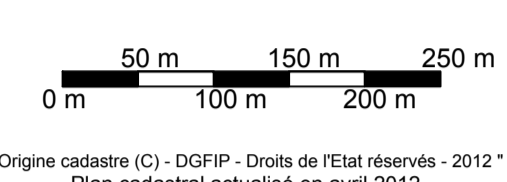
Pièce n° 5.1.2.5

REVISIONS, MODIFICATIONS ET MISES A JOUR




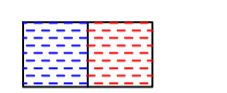
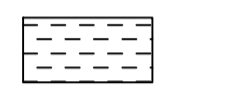



Arrêté par délibération du Conseil
Communautaire : 29.06.2017
Approuvé par délibération du Conseil
Communautaire : 26.06.2018

INITIATIVE Aménagement et Développement

Adresse : 4, Passage des Ombres - 70200 VESOUL
Tel : 03.83.54.41.41 Fax : 03.83.54.19.59
mailto:info@initiative.fr



Origine cadastre (C) - COPR - Date de l'état actuel : 2012
Plan cadastre actualisé en avril 2018

-  A4 Servitudes concernant les terrains riverains des cours d'eau non domaniaux ou compris dans l'emprise du lit de ces cours d'eau.
-  EL11 Servitudes relatives aux interdictions d'accès grevant les propriétés limitrophes des routes express et des déviations d'agglomérations.
-  I4 Servitudes relatives à l'établissement des canalisations électriques.
- PM1 Plan de prévention des Risques Naturels Prévisible.
-  Servitudes relatives au PPRi par débordement de la rivière "Ognon" de part et d'autre de la ville de Lure.
-  Servitudes relatives aux zones submersibles de l'Ognon (PSS Haute vallée de l'Ognon).
-  PT3 Servitudes relatives aux communications téléphoniques et télégraphiques concernant l'établissement et le fonctionnement des lignes et des installations de télécommunications.
-  T1 Servitudes relatives aux chemins de fer.
-  T7 Servitudes relatives aux relations aériennes - Servitudes aéronautiques inhérentes à la B.A.116 (toute la commune).
- ++++ Limite de la commune

* A noter : Pour A4, le report cartographique est non exhaustif - pour une information complète voir la liste détaillée par commune des cours d'eau concernés, dans le tableau de synthèse des servitudes d'utilité publique.

