

Département de la Haute-Saône

COMMUNAUTE DE COMMUNES DU PAYS DE LURE

PLAN LOCAL D'URBANISME INTERCOMMUNAL

5. ANNEXES

5.1.2 PLAN DES SERVITUDES D'UTILITE PUBLIQUE

Commune de Genevrevuille
Plan au 1 / 5 000 ème

Pièce n° 5.1.2.7






REVISIONS, MODIFICATIONS ET MISES A JOUR

Arrêté par délibération du Conseil
Communautaire : 29.05.2017
Approuvé par délibération du Conseil
Communautaire : 26.06.2018

INITIATIVE Aménagement et Développement
Adresse : Pressat Jean Olier - 7000 VESOUL
Tel : 03 84 24 64 11 - Fax : 03 84 24 64 99
info@adgroup.fr

0 m 50 m 100 m 150 m 200 m

© Origine cartographique : IGN, 2012
Plan cartographique actualisé en août 2012

-  A4 Servitudes concernant les terrains riverains des cours d'eau non domaniaux ou compris dans l'emprise du lit de ces cours d'eau*
-  I1^{inf} Servitudes relatives à l'oléoduc de Défense Commune gérées par la Sté TRAPIL.
-  T1 Servitudes relatives aux chemins de fer.
-  T7 Servitudes relatives aux relations aériennes - Servitudes aéronautiques inhérentes à la B.A.116 (toute la commune).
-  +++ Limite de la commune.

* A noter : Pour A4, le report cartographique est non exhaustif - pour une information complète voir la liste détaillée par commune des cours d'eau concernés, dans le tableau de synthèse des servitudes d'utilité publique.

