

Département de la Haute-Saône

COMMUNAUTE DE COMMUNES DU PAYS DE LURE

PLAN LOCAL D'URBANISME INTERCOMMUNAL

5. ANNEXES

5.1.2 PLAN DES SERVITUDES D'UTILITE PUBLIQUE

Commune de Les Aynans
Plan au 1 / 5 000 ème

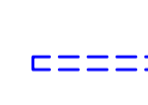



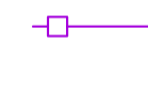


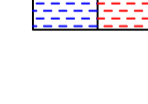
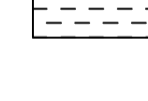






Pièce n° 5.1.2.11

REVISIONS, MODIFICATIONS ET MISES A JOUR

Arrêté par délibération du Conseil
Communautaire : 29.05.2017
Approuvé par délibération du Conseil
Communautaire : 26.06.2018

INITIATIVE Aménagement et Développement
Adresse : Passage Jean-Denis - 70200 LES AYNANS
Tél : 03 84 54 44 44 - 03 84 54 44 44
urbanisme@adgroup.fr

0 m 50 m 100 m 150 m 200 m
*Ogion Naturel (C) - OGNP - Ognon de l'Etat - 2012
Plan cadastre actualisé en août 2012

-  A4 Servitudes concernant les terrains riverains des cours d'eau non domaniaux ou compris dans l'emprise du lit de ces cours d'eau.*
-  AC1 Servitudes de protection des monuments historiques.
-  AS1 Servitudes attachées à la protection des eaux potables instituées en vertu de l'article L.20 du Code de la santé.
-  EL7 Servitudes d'alignement.
-  I3 Servitudes relatives à l'établissement des canalisations de transport de gaz haute pression.
-  I4 Servitudes relatives à l'établissement des canalisations électriques.
-  PM1 Plan de prévention des Risques Naturels Prévisibles.
-  Servitudes relatives au PPRI par débordement de la rivière "l'Ognon" de part et d'autre de la ville de Lure.
-  Servitudes relatives aux zones submersibles de l'Ognon (PSS Haute vallée de l'Ognon).
-  PT1 Servitudes relatives aux transmissions radioélectriques concernant la protection des centres de réception contre les perturbations électro-magnétiques.
-  PT2 Servitudes relatives aux transmissions radioélectriques concernant la protection contre les obstacles, des centres d'émission et de réception exploités par l'Etat.
-  PT3 Servitudes relatives aux communications téléphoniques et télégraphiques concernant l'établissement et le fonctionnement des lignes et des installations de télécommunications.
-  T1 Servitudes relatives aux chemins de fer.
-  T7 Servitudes relatives aux relations aériennes - Servitudes aéronautiques inhérentes à la B.A.116 (toute la commune).
-  +++++ Limite de la commune.

* A noter : Pour A4, le report cartographique est non exhaustif - pour une information complète voir la liste détaillée par commune des cours d'eau concernés, dans le tableau de synthèse des servitudes d'utilité publique.

