

# PLAN LOCAL D'URBANISME INTERCOMMUNAL

## 5. ANNEXES

### 5.1.2 PLAN DES SERVITUDES D'UTILITE PUBLIQUE

Commune de Magny Danigon  
Plan au 1 / 5 000 ème

Pièce n° 5.1.2.15

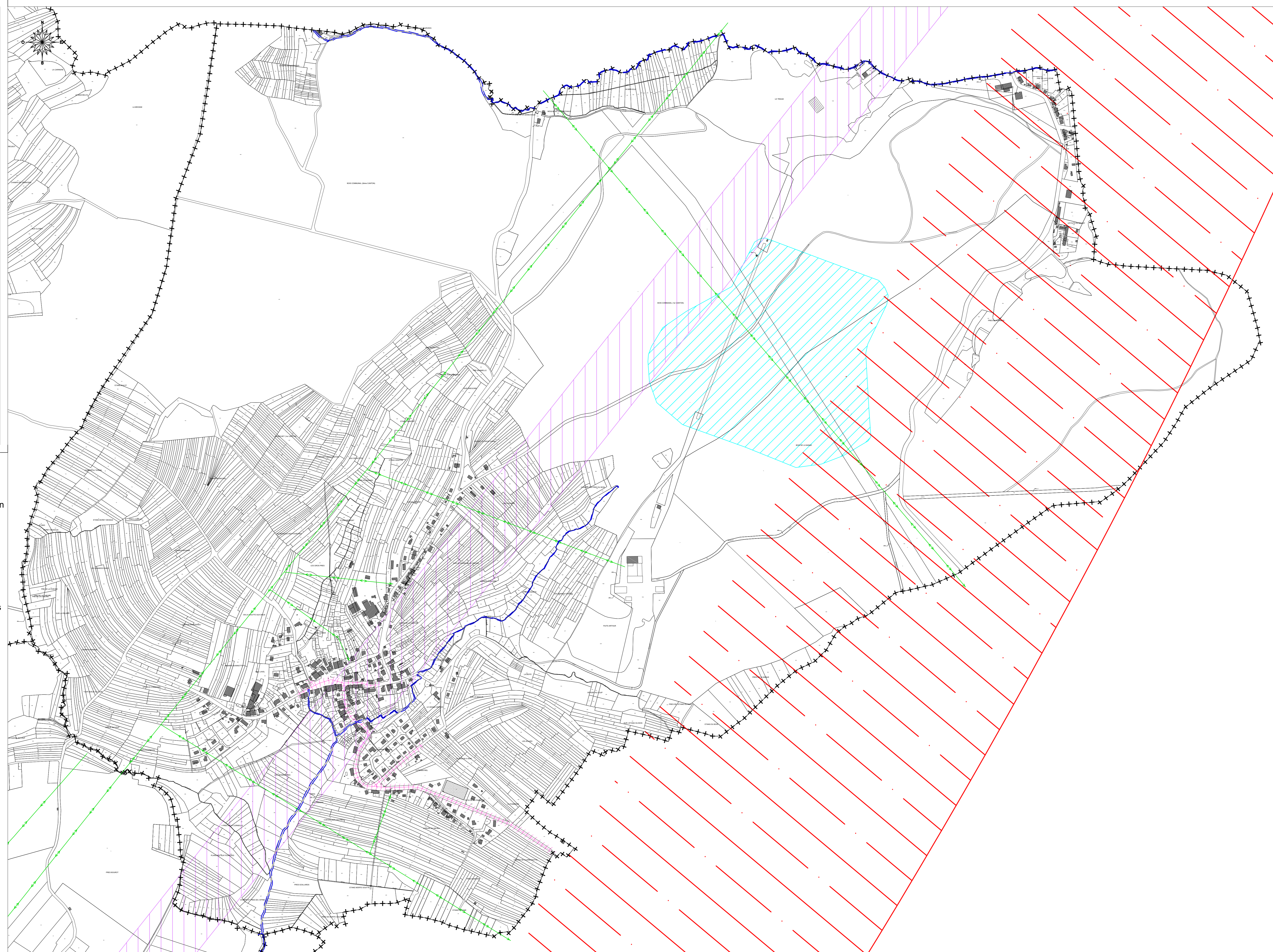
REVISIONS, MODIFICATIONS ET MISES A JOUR

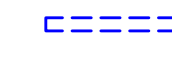

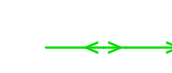




Arrêté par délibération du Conseil  
Communautaire : 29.05.2017  
Approuvé par délibération du Conseil  
Communautaire : 26.06.2018

INITIATIVE Aménagement et Développement  
Adresse : 4, Avenue Jean-Denis - 70000 VESOUL  
Tél : 03 83 28 00 00 - Fax : 03 83 28 00 01  
www.magnydanigon.fr  
Agence de Services  
Tél : 03 81 63 33 21 - 03 81 63 33 22

0 m 50 m 100 m 150 m 200 m 250 m

© Origine cartographique : IGN® - Données IGN/BDP/2012  
Plan cadastré approuvé en avril 2012



-  A4 Servitudes concernant les terrains riverains des cours d'eau non domaniaux ou compris dans l'emprise du lit de ces cours d'eau.\*
-  AS1 Servitudes attachées à la protection des eaux potables instituées en vertu de l'article L.20 du Code de la santé.
-  I4 Servitudes relatives à l'établissement des canalisations électriques.
-  PT2 Servitudes relatives aux transmissions radioélectriques concernant la protection contre les obstacles, des centres d'émission et de réception exploités par l'Etat.
-  PT3 Servitudes relatives aux communications téléphoniques et télégraphiques concernant l'établissement et le fonctionnement des lignes et des installations de télécommunications.
-  T7 Servitudes relatives aux relations aériennes - Servitudes aéronautiques inhérentes à la B.A.116.
-  +---+ Limite de la commune.

\* A noter : Pour A4, le report cartographique est non exhaustif - pour une information complète voir la liste détaillée par commune des cours d'eau concernés, dans le tableau de synthèse des servitudes d'utilité publique.