

PLAN LOCAL D'URBANISME INTERCOMMUNAL

5. ANNEXES

5.1.2 PLAN DES SERVITUDES D'UTILITE PUBLIQUE

Commune de Malbouhans
Plan au 1 / 5 000 ème

Pièce n° 5.1.2.18

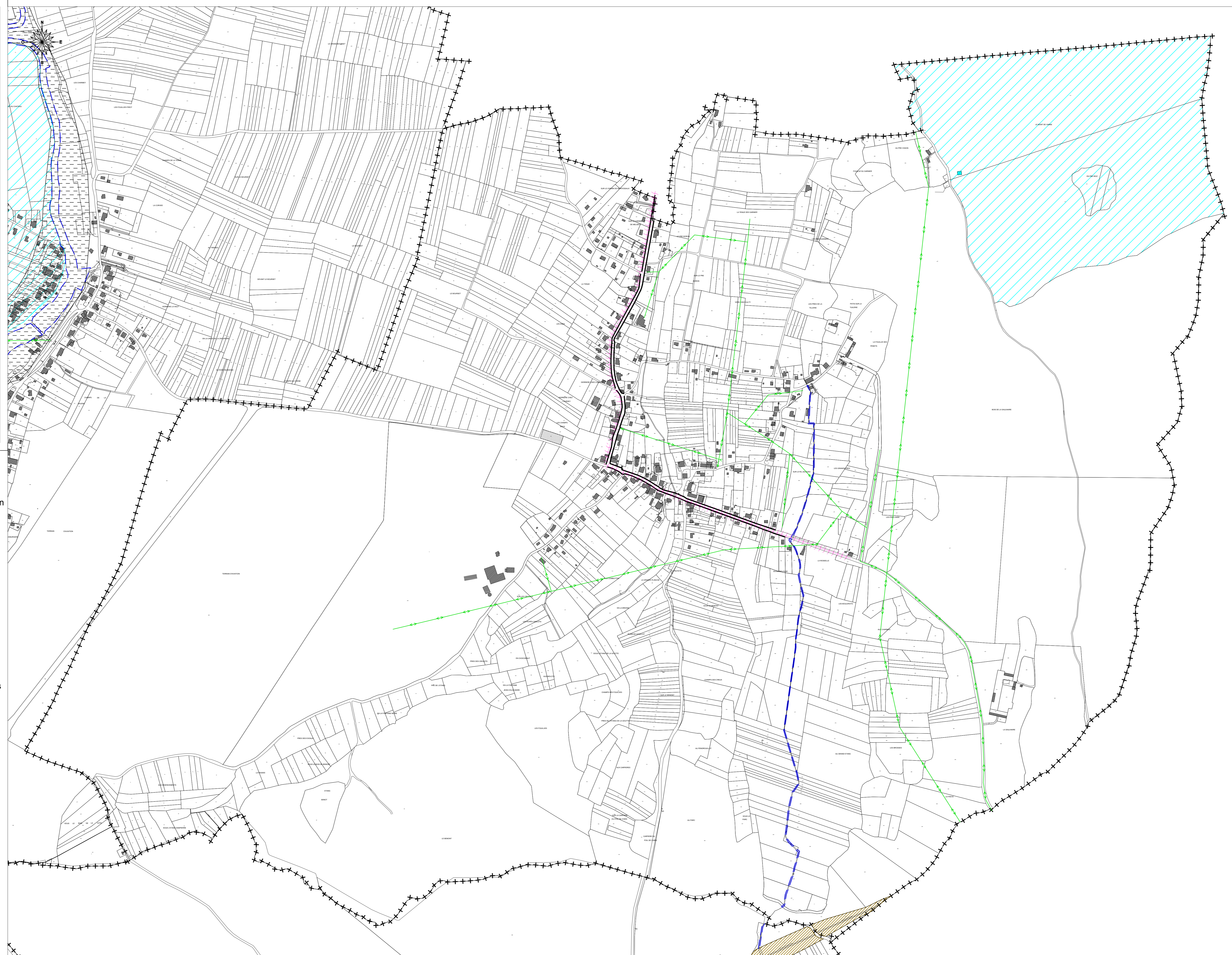
REVISIONS, MODIFICATIONS ET MISES A JOUR




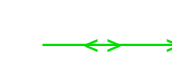

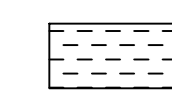



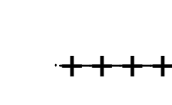
Arrêté par délibération du Conseil
Communautaire : 29.05.2017
Approuvé par délibération du Conseil
Communautaire : 26.06.2018

INITIATIVE Aménagement et Développement
Adresse : Le Fermeau 68400 - 70000 VESOU
Tél : 03 83 83 00 00 - Fax : 03 83 83 00 00
www.malbouhans.fr
Agence de Services
Tel : 03 81 63 33 21 - malbouhans@orange.fr

0 m 50 m 100 m 150 m 200 m 250 m

© Origine cartographique : IGNIF - Données IGNIF/IGN - 2012
Plan cadastre actualisé en avril 2012



-  A4 Servitudes concernant les terrains riverains des cours d'eau non domaniaux ou compris dans l'emprise du lit de ces cours d'eau.*
 -  AS1 Servitudes attachées à la protection des eaux potables instituées en vertu de l'article L.20 du Code de la santé.
 -  EL7 Servitudes d'alignement.
 -  I4 Servitudes relatives à l'établissement des canalisations électriques.
 -  PM1 Plan de prévention des Risques Naturels Prévisible.
 -  Servitudes relatives aux zones submersibles de l'Ognon (PSS Haute vallée de l'Ognon).
 -  T1 Servitudes relatives aux chemins de fer.
 -  T7 Servitudes relatives aux relations aériennes - Servitudes aéronautiques inhérentes à la B.A.116 (toute la commune).
 -  PT3 Servitudes relatives aux communications téléphoniques et télégraphiques concernant l'établissement et le fonctionnement des lignes et des installations de télécommunications.
 -  ++++ Limite de la commune.
- * A noter : Pour A4, le report cartographique est non exhaustif - pour une information complète voir la liste détaillée par commune des cours d'eau concernés, dans le tableau de synthèse des servitudes d'utilité publique.