

Département de la Haute-Saône

COMMUNAUTE DE COMMUNES DU PAYS DE LURE

# PLAN LOCAL D'URBANISME INTERCOMMUNAL

## 5. ANNEXES

### 5.1.2 PLAN DES SERVITUDES D'UTILITE PUBLIQUE

Commune de Palante  
Plan au 1 / 5 000 ème

Pièce n° 5.1.2.20

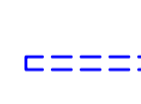






REVISIONS, MODIFICATIONS ET MISES A JOUR

Arrêté par délibération du Conseil  
Communautaire : 29.05.2017  
Approuvé par délibération du Conseil  
Communautaire : 26.06.2018

INITIATIVE Aménagement et Développement  
Adresse : Parc des Ombres - 7000 VESOUL  
Tel : 03 84 56 41 11 - 03 84 56 41 10  
urbanisme@paysdelure.fr

0 m 50 m 100 m 150 m 200 m

Source : IGN - IGNIF - 2012  
Plan cadastre actualisé au 01/01/2012

-  A4 Servitudes concernant les terrains riverains des cours d'eau non domaniaux ou compris dans l'emprise du lit de ces cours d'eau.\*
-  EL11 Servitudes relatives aux interdictions d'accès grevant les propriétés limitrophes des routes express et des déviations d'agglomérations.
-  I4 Servitudes relatives à l'établissement des canalisations électriques.
-  PT2 Servitudes relatives aux transmissions radioélectriques concernant la protection contre les obstacles, des centres d'émission et de réception exploités pas l'Etat.
-  PT3 Servitudes relatives aux communications téléphoniques et télégraphiques concernant l'établissement et le fonctionnement des lignes et des installations de télécommunications.
-  T7 Servitudes relatives aux relations aériennes - Servitudes aéronautiques inhérentes à la B.A.116 (toute la commune).
-  + + + + Limite de la commune.

\* A noter : Pour A4, le report cartographique est non exhaustif - pour une information complète voir la liste détaillée par commune des cours d'eau concernés, dans le tableau de synthèse des servitudes d'utilité publique.

