

# PLAN LOCAL D'URBANISME INTERCOMMUNAL

## 5. ANNEXES

### 5.1.2 PLAN DES SERVITUDES D'UTILITE PUBLIQUE

Commune de Saint Germain Sud  
Plan au 1 / 5 000 ème

Pièce n° 5.1.2.22.2

REVISIONS, MODIFICATIONS ET MISES A JOUR

Arrêté par délibération du Conseil  
Communautaire : 29.05.2017  
Approuvé par délibération du Conseil  
Communautaire : 26.06.2018

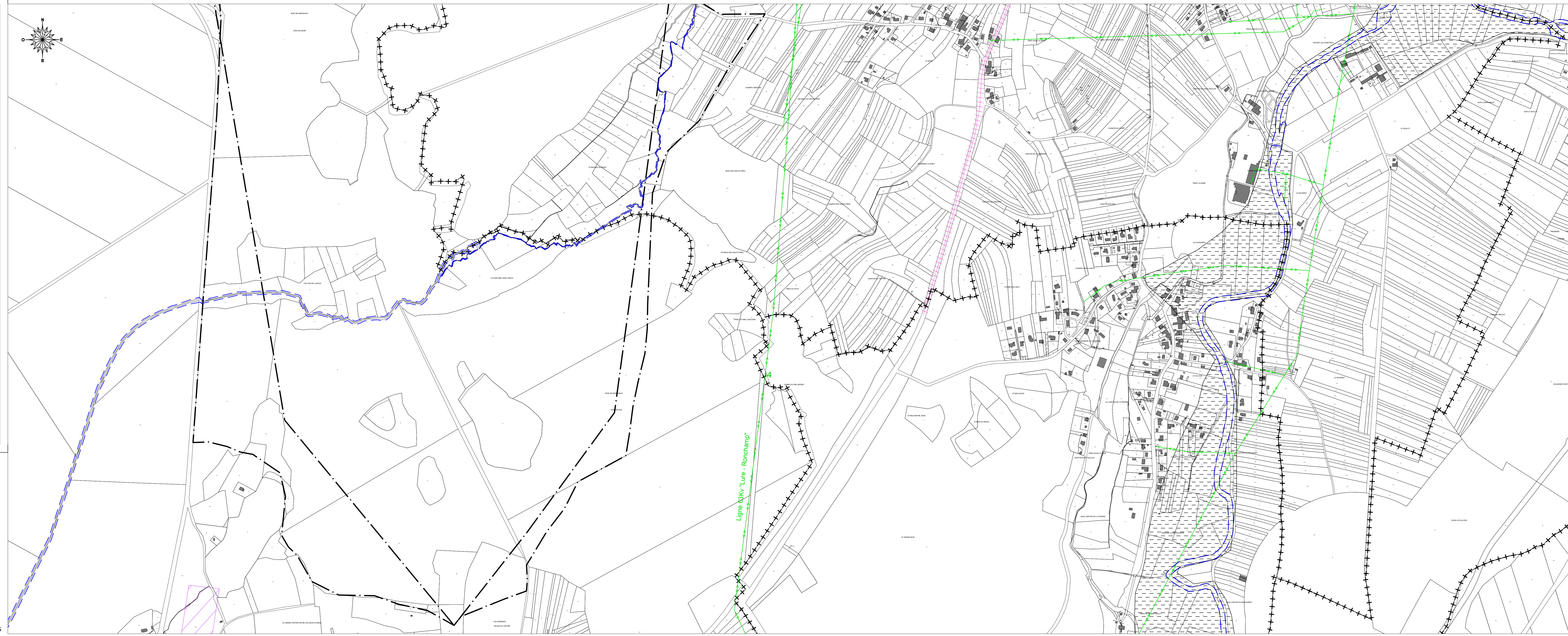
INITIATIVE Aménagement et Développement

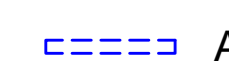



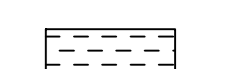




Adresse : 4, Passage des Ombres - 70200 VIGNY  
Tel : 03 84 78 24 47 Fax : 03 84 78 33 89  
www.saintgermain-sud.com  
Région de Bourgogne  
Tel : 03 81 82 32 32 - www.cci-bourgogne.fr



0 m 50 m 100 m 150 m 200 m 250 m

Source : IGN (© IGN) - Données de l'Etat. 2012  
Plan cadastre actualisé en août 2012



-  A4 Servitudes concernant les terrains riverains des cours d'eau non domaniaux ou compris dans l'emprise du lit de ces cours d'eau.\*
-  AR6 Servitudes aux abords des champs de tir.
-  EL7 Servitudes d'alignement.
-  I4 Servitudes relatives à l'établissement des canalisations électriques.
-  PM1 Plan de prévention des Risques Naturels Prévisible
-  Servitudes relatives aux zones submersibles de l'Ognon (PSS Haute vallée de l'Ognon).
-  PT3 Servitudes relatives aux communications téléphoniques et télégraphiques concernant l'établissement et le fonctionnement des lignes et des installations de télécommunications.
-  T7 Servitudes relatives aux relations aériennes - Servitudes aéronautiques inhérentes à la B.A.116 (toute la commune).
  
-  ++++ Limite de la commune.

\* A noter : Pour A4, le report cartographique est non exhaustif - pour une information complète voir la liste détaillée par commune des cours d'eau concernés, dans le tableau de synthèse des servitudes d'utilité publique.